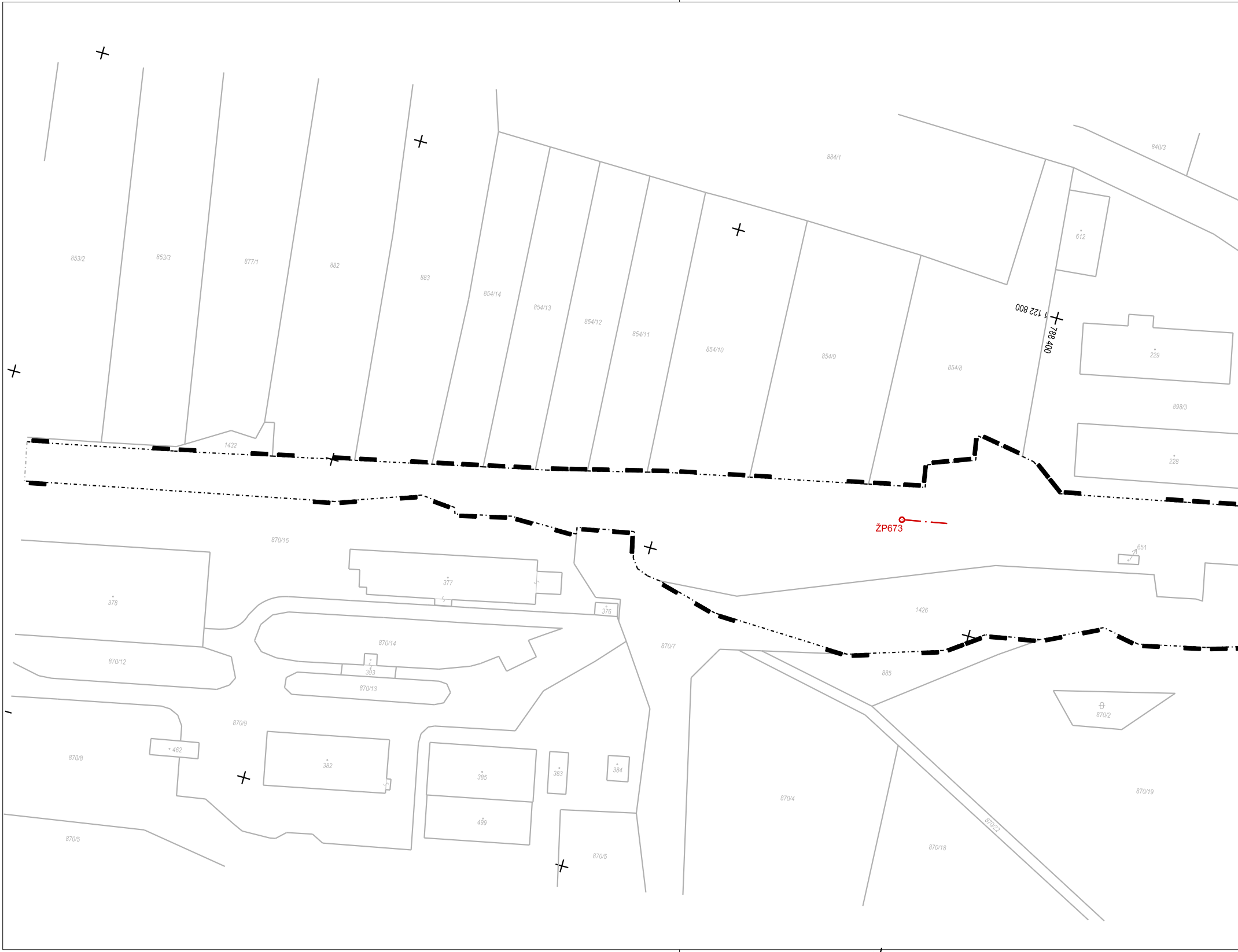

853/2
853/3
877/1
882
883
854/14
854/13
854/12
854/11
854/10
854/9
854/8
884/1
840/3
612
1 122 800
788 400
229
898/3
228
1432
ŽP673
651
870/15
377
378
376
870/14
870/12
393
870/13
870/7
1426
885
870/2
870/9
462
870/8
382
385
383
384
499
870/4
870/22
870/19
870/5
870/5
870/18

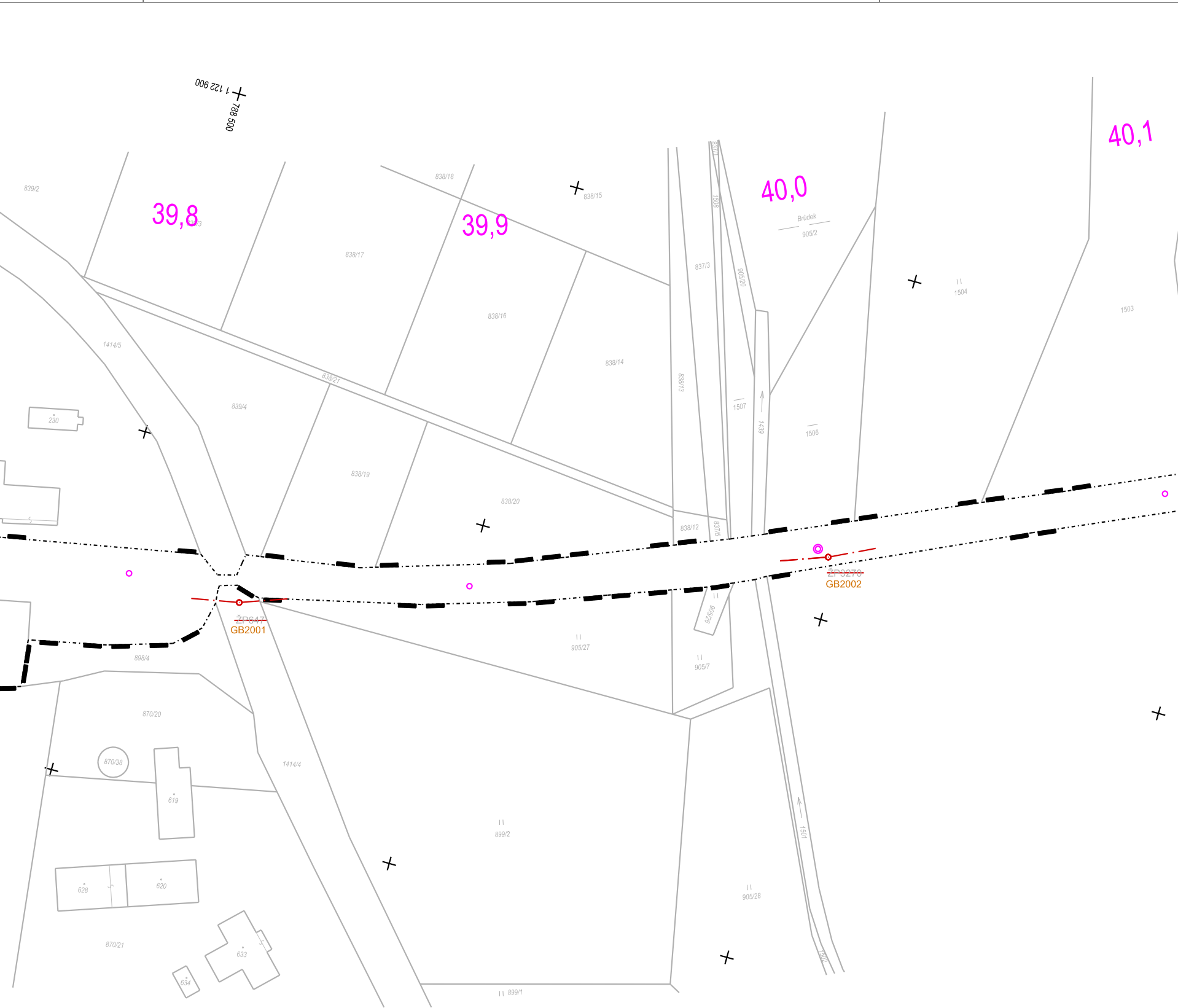
1 122 900
788 500
39,8
39,9
40,0
40,1
839/2
839/3
838/18
838/15
838/17
838/16
838/14
838/21
839/4
1414/5
230
838/19
838/20
838/13
838/12
837/1
1508
837/3
905/20
837/5
1507
1439
Brůdek
905/2
1504
1503
1506
~~ŽP3270~~
GB2002
~~ŽP647~~
GB2001
898/4
905/26
905/27
905/7
870/20
870/38
619
1414/4
899/2
628
620
870/21
633
634
905/28
1501
1502
899/1

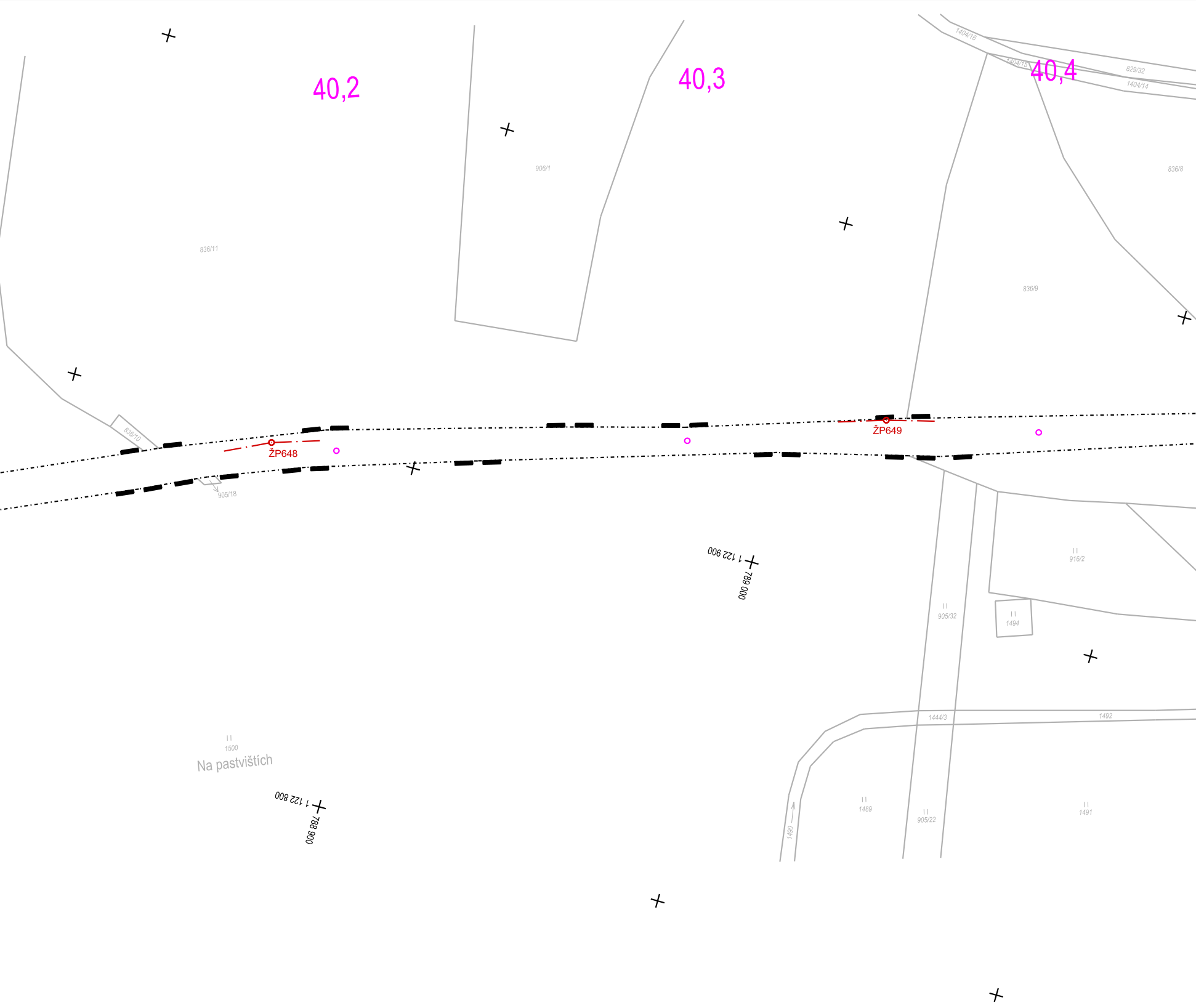
40,2
40,3
40,4
1404/16
1404/15
829/32
1404/14
906/1
836/8
836/11
836/9
836/10
ŽP648
ŽP649
905/18
1 122 900
789 000
916/2
905/32
1494
1444/3
1492
1500
Na pastvištích
1 122 800
788 900
1490
1489
905/22
1491

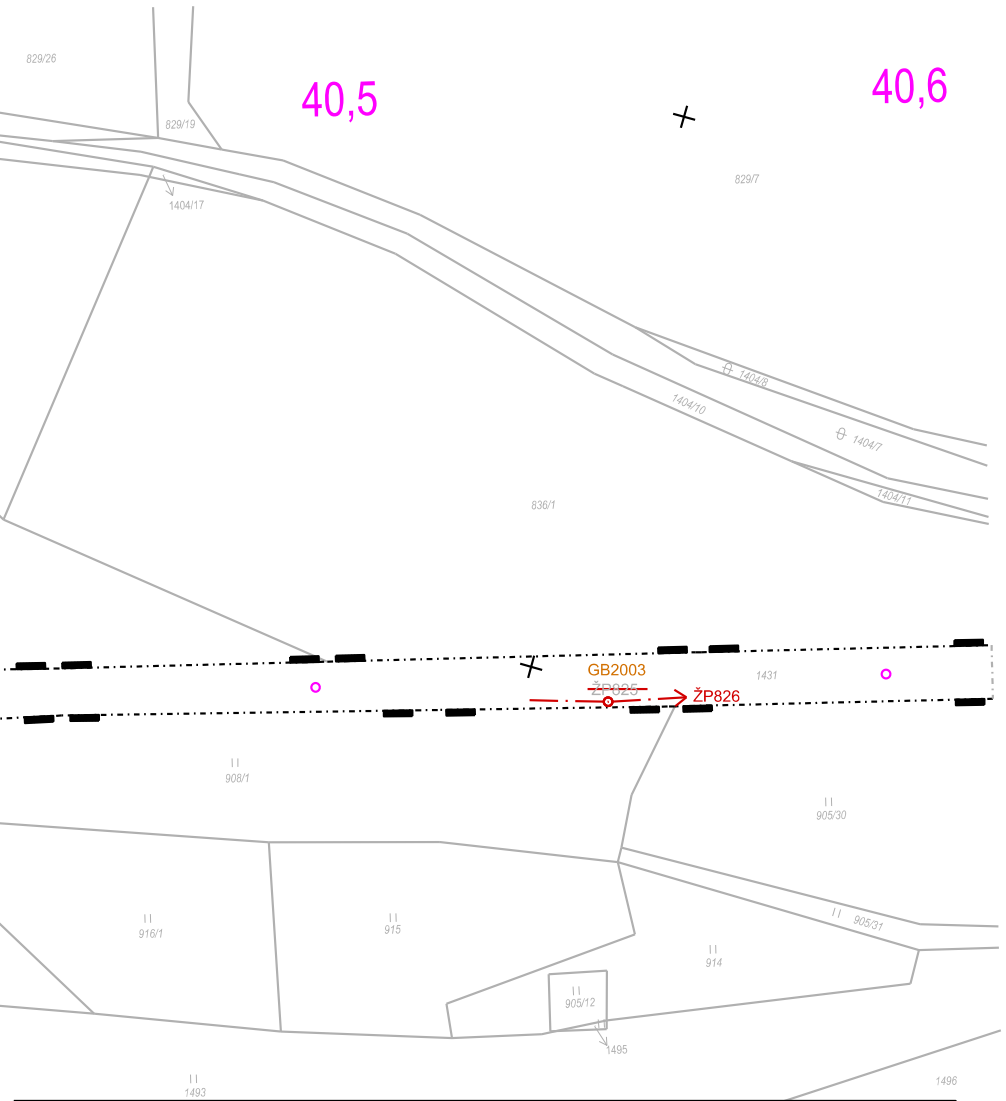
829/26
40,5
40,6
829/19
1404/17
829/7
1404/8
1404/10
1404/7
1404/11
836/1
GB2003
~~ŽP825~~
ŽP826
1431
908/1
905/30
916/1
915
905/31
914
905/12
1495
1493
1496
1498

Legenda:

▬	Hranice dráhy ve vlastnictví Správa železnic, s.o.
▭	Hranice parcel, stav KN mapy
ŽP826	Bod železničního bodového pole
~~ŽP647~~	Bod železničního bodového pole - ohrožen stavbou
GB2001	Bod železničního bodového pole, který bude obnoven po dokončení stavby

Razítko oprávněné osoby:

Podpis: Datum:

Revize:	Datum:	Popis:	Kontroloval:

Stavebník/Investor:	**Správa železnic, státní organizace**
Adresa:	Dlážděná 1003/7, 110 00 Praha 1
Zástupce Investora:	Stavební správa západ
Adresa:	Sokolovská 1995/278, 190 00 Praha 9

SPRÁVA ŽELEZNIC

Zhotovitel stavby:	**SAGASTA s.r.o.**
Adresa:	Novodvorská 1010/14, 142 00, Praha 4 - Lhotka
Kontakt:	T: +420 261 344 100 E: info@sagasta.cz

SAGASTA

Zhotovitel objektu:	**M. ČÁSTKA s.r.o.**
Adresa:	Mrkvičkova 1091/2, 163 00, Praha 6 - Řepy
Kontakt:	T: +420 602 619 850 E: mcastkasro@miloscastka.cz

GEODETICKÁ SLUŽBA · M. ČÁSTKA s. r. o.

Hlavní projektant (HIP):	Specialista:	Odpovědný projektant:	Zpracovatel:
Ing. Emil Špaček	Ing. Ondřej Randák	Ing. Ondřej Randák	Jiří Bubník

Název stavby/akce:	Rekonstrukce přejezdu P1383 v km 39,830, trati Březnice - Strakonice	Označení (S-kód):	
		Označení zhotovitele:	
Název části:	Geodetická část	Označení části:	I.3
Název objektu:		Číslo objektu/komplexu:	
Název přílohy:	NÁVRH VYTYČOVACÍ SÍTĚ	Číslo přílohy:	3
Název dílčí části přílohy:	GEODETICKÝ VÝKRES NÁVRHU VYTYČOVACÍ SÍTĚ	Paré:	

Kraj:	Katastrální území:	TUDU:
Jihočeský	Radomyšl [731221]	0431

Stupeň dokumentace:	Datum zpracování:	Formáty:	Měřítko:
DUSP	18.01.2022	7xA4	1 : 1000

S-kód:	Stupeň dokumentace:	Část:	Objekt:	Podobjekt:	Příloha:	Revize:
X X X X X X X X X X	– D U S P	– I 3 X X X	– X X X X X X X X	– X X	– X – X X 3	– X X X